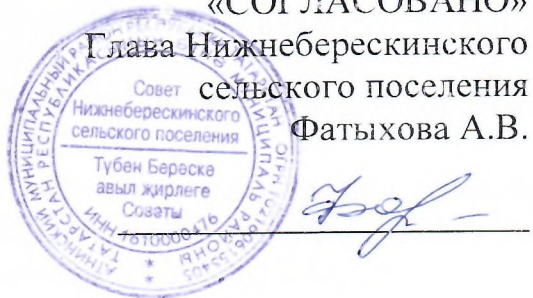


«СОГЛАСОВАНО»



Глава Нижнеберескинского
сельского поселения
Фатыхова А.В.


«УТВЕРЖДАЮ»

Директор МБОУ «Березинская
ООШ»
Хайруллин Р.Ш.



«СОГЛАСОВАНО»

Начальник ОГИБДД ОМВД РТ по
Атнинскому району
Нурмехаметов Р.Р.



ПАСПОРТ

дорожной безопасности образовательной организации
МБОУ «Березинская ООШ»

2018 год

Общие сведения

Тип образовательной организации: Общеобразовательное учреждение
Юридический адрес: 422744, РТ, Атнинский район, с. Большие Берези, ул. Большая, д. № 37а

Фактический адрес: 422744, РТ, Атнинский район, с. Большие Берези, ул. Большая, д. № 37а

Руководители образовательной организации:
Директор (заведующий), ФИО: Хайруллин Рамиль Шамилевич,
телефон: 8(84369) 3-38-21

Заместитель директора
по учебной работе, ФИО: Ибрагимова Алсу Махмудовна,
телефон: 8(84369) 3-38-21

Заместитель директора
по воспитательной работе, ФИО: Сахибуллина Рамиля Шамилевна, телефон 8(84369)
3-38-21

Ответственные работники
муниципального органа
образования,
должность: специалист по техническим вопросам,
ФИО: Гарипов Рамиль Асхатович
Телефон: 8(84369) 2-10-39

Ответственные от
Госавтоинспекции,
должность: Начальник ОГИБДД ОМВД РТ по Атнинскому району,
ФИО: Нурмехаметов Рифат Радифович
Телефон: 8(84369) 2-15-80

Ответственные работники
за мероприятия по профилактике
детского травматизма,
должность: Старший инспектор по делам несовершеннолетних,
ФИО: Хадиев Дамир Хасанович
Телефон: 8(84369) 2-15-75

Руководитель или ответственный работник дорожно-эксплуатационной организации,
осуществляющей содержание улично-дорожной сети (УДС)*,
должность: Начальник участка по Атнинскому району,
ФИО: Хамитов Зульфат Нурович
Телефон: 8 (84369) 2-19-00

Руководитель или ответственный работник дорожно-эксплуатационной организации, осуществляющей содержание технических средств организации дорожного движения (ТСОДД)*,
должность: зам. начальника участка по Атнинскому району,
ФИО: Гараев
Телефон: 8 (84369) 2-19-00

Количество обучающихся (учащихся, воспитанников): 42

Наличие уголка по БДД: Кабинет ОБЖ

Наличие класса по БДД: не имеется

Наличие автогородка (площадки) по БДД: не имеется

Наличие автобуса в образовательной организации: Нет

Время занятий в образовательной организации:

1-ая смена: 08:00 – 13:35

2-ая смена: –

внеклассные занятия: 14:00 – 16:00

Телефоны оперативных служб:

112

2-20-01

2-15-75

Содержание

I. План-схемы образовательной организации (сокращение – ОО).

1. Район расположения образовательной организации, пути движения транспортных средств и детей (обучающихся).
2. Организация дорожного движения в непосредственной близости от образовательной организации с размещением соответствующих технических средств организации дорожного движения, маршруты движения детей и расположение парковочных мест.
3. Маршруты движения организованных групп детей от образовательной организации к стадиону, парку или спортивно-оздоровительному комплексу.

II. Информация об обеспечении безопасности перевозок детей специальным транспортным средством (автобусом).

1. Общие сведения.
2. Маршрут движения автобуса образовательной организации.
3. Безопасное расположение остановки автобуса у образовательной организации.

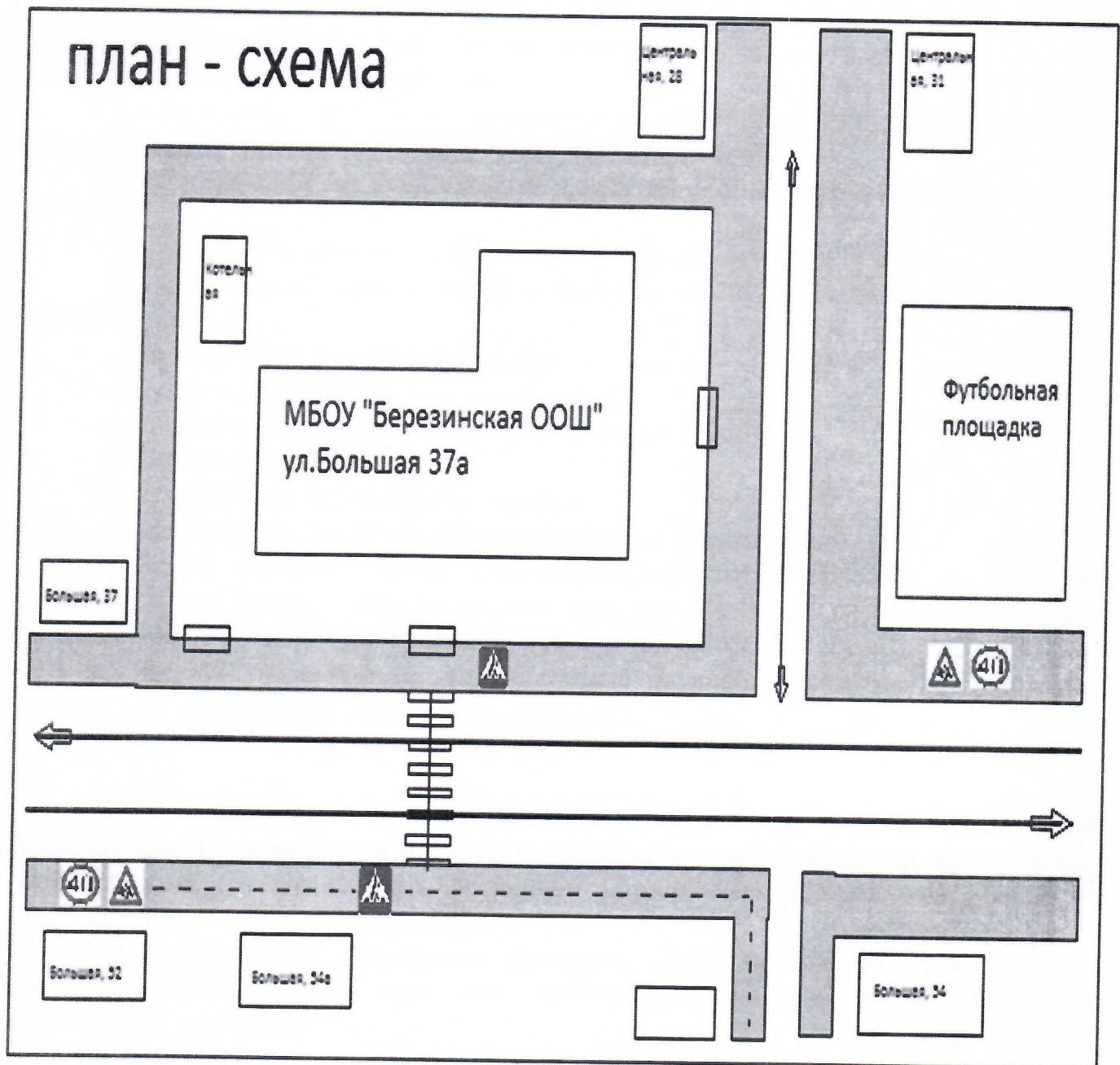
III. Приложения.

План-схема пути движения транспортных средств и детей при проведении дорожных ремонтно-строительных работ вблизи образовательной организации.

I. План-схемы образовательной организации

1. Район расположения образовательной организации, пути движения транспортных средств и детей (обучающихся)

Образец схемы



Рекомендации к составлению план-схемы района расположения образовательной организации

1. Район расположения образовательной организации определяется группой жилых домов, зданий и улично-дорожной сетью с учетом остановок общественного транспорта (выходов из станций метро), центром которого является непосредственно образовательная организация;

2. Территория, указанная на схеме, включает:

- образовательную организацию;
- стадион вне территории образовательной организации, на котором могут проводиться занятия по физической культуре (*при наличии*);
- парк, в котором могут проводиться занятия с детьми на открытом воздухе (*при наличии*);
- спортивно-оздоровительный комплекс (*при наличии*);
- жилые дома, в которых проживает большая часть детей данной образовательной организации;
- автомобильные дороги и тротуары.

3. На схеме обозначены:

- расположение жилых домов, зданий и сооружений;
- сеть автомобильных дорог;
- пути движения транспортных средств;
- пути движения детей в/из образовательную организацию;
- опасные участки (места несанкционированных переходов на подходах к образовательной организации, места имевших место случаев дорожно-транспортных происшествий с участием детей-пешеходов и детей-велосипедистов);
- уличные (наземные – регулируемые / нерегулируемые) и внеуличные (надземные и подземные) пешеходные переходы;
- названия улиц и нумерация домов.

Схема необходима для общего представления о районе расположения образовательной организации. На схеме обозначены наиболее частые пути движения детей от дома (от отдаленных остановок маршрутных транспортных средств) к образовательной организации и обратно.

При исследовании маршрутов движения детей необходимо уделить особое внимание опасным зонам, где дети пересекают проезжие части дорог не по пешеходному переходу.